








ENERGIE TANKEN AUF DEM JAKOBSWEG





-  3h 35min
-  14 km
-  325 m
-  320 m
-  **

Die Wanderung folgt der Etappe 26 des Jakobsweges und startet in Werthenstein mit seinem imposanten Kloster. Im 17. sowie Anfang 18. Jahrhundert pilgerten mehrere Zehntausend Menschen pro Jahr hierher. Der Aufstieg nach Chriesbaume wird durch ein schönes Panorama belohnt. In Buholz sowie in Geiss laden Landgasthöfe zur Einkehr. Der Blick auf die nahen Napfkreten und in die Alpen ist eindrucklich. Im Ostergau wurde während des ersten Weltkrieges Torf abgebaut. Heute ist eine vielfältige Teichlandschaft mit Vögeln, Amphibien und Insekten entstanden. Von da ist es nicht mehr weit zum historischen Städtchen Willisau.

-  **Werthenstein**
   
-  **Chriesbaume**

-  **Buholz**

-  **Geiss**
  
-  **Ostergau**

-  **Willisau**
  