




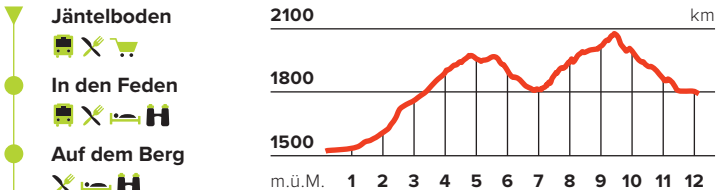


DIE ENERGIE DES WASSERS



-  4 h 10 min
-  12 km
-  801 m
-  550 m
-  ***

Der 155 Meter hohe Erddamm fällt beim Ausstieg aus dem Postauto beim Jäntelboden sofort auf. Er wurde in den 1950er-Jahren gebaut. Das gestaute Wasser wird rund 700 Meter tiefer in Göschenen turbiniiert und liefert pro Jahr Strom für rund 90 000 Haushalte. Der Weg steigt bis zum Berggasthaus Dammagletscher steil an. Danach führt der Weg rund um den See. Unterwegs blicken wir auf die eindruckliche Winterberg-Gruppe mit ihrem höchsten Gipfel, dem Dammastock. Abstecher in die Bergsehütte oder die Dammahütte sind möglich, benötigen aber nochmals einiges an Zeit. Zurück beim Berggasthaus fährt das Postauto zurück nach Göschenen.



-  **Jäntelboden**

-  **In den Feden**

-  **Auf dem Berg**

-  **Röti**

-  **Damma**

-  **Staudamm**

-  **In den Feden**